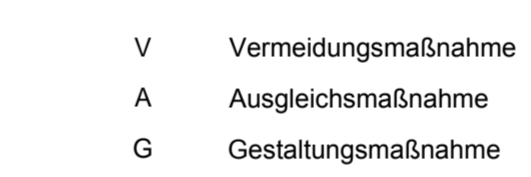




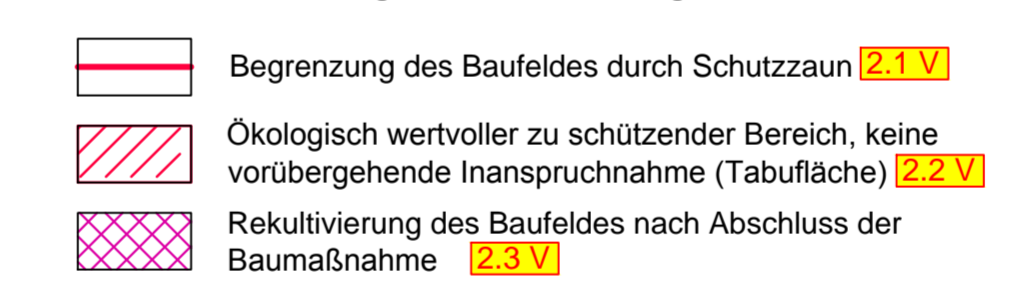
#### Maßnahmenkennung



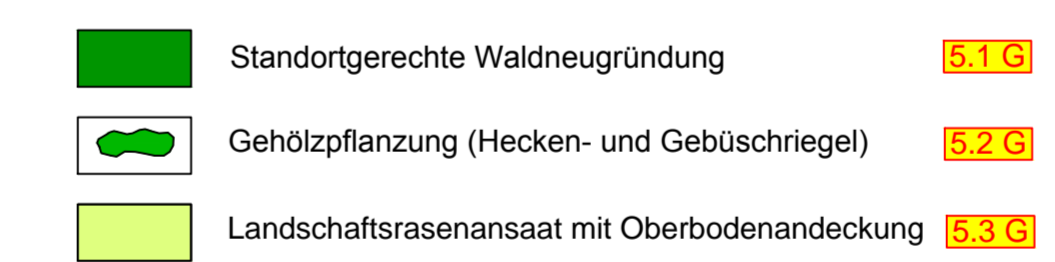
#### Funktionskennzeichnungen



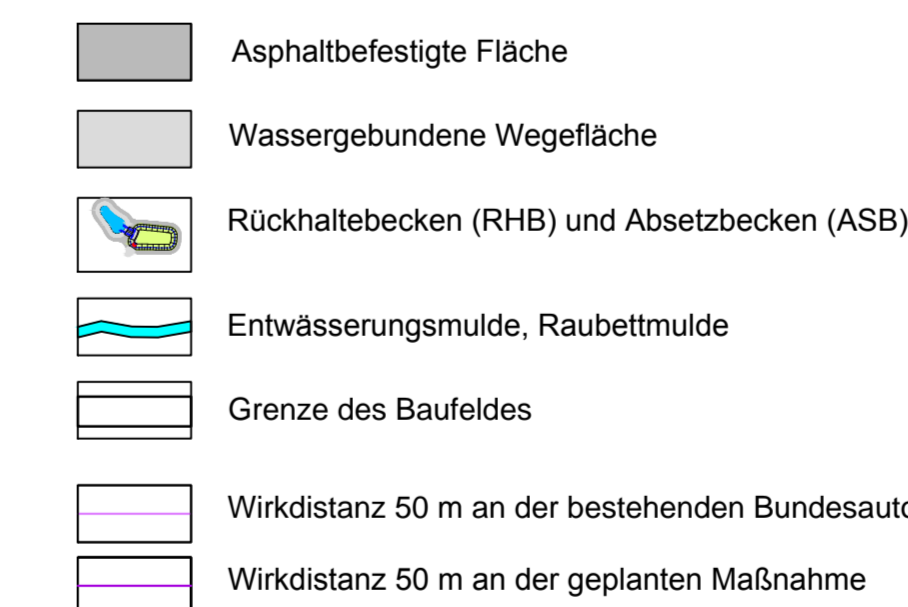
#### Sperreinrichtungen, Vermeidungsmaßnahmen



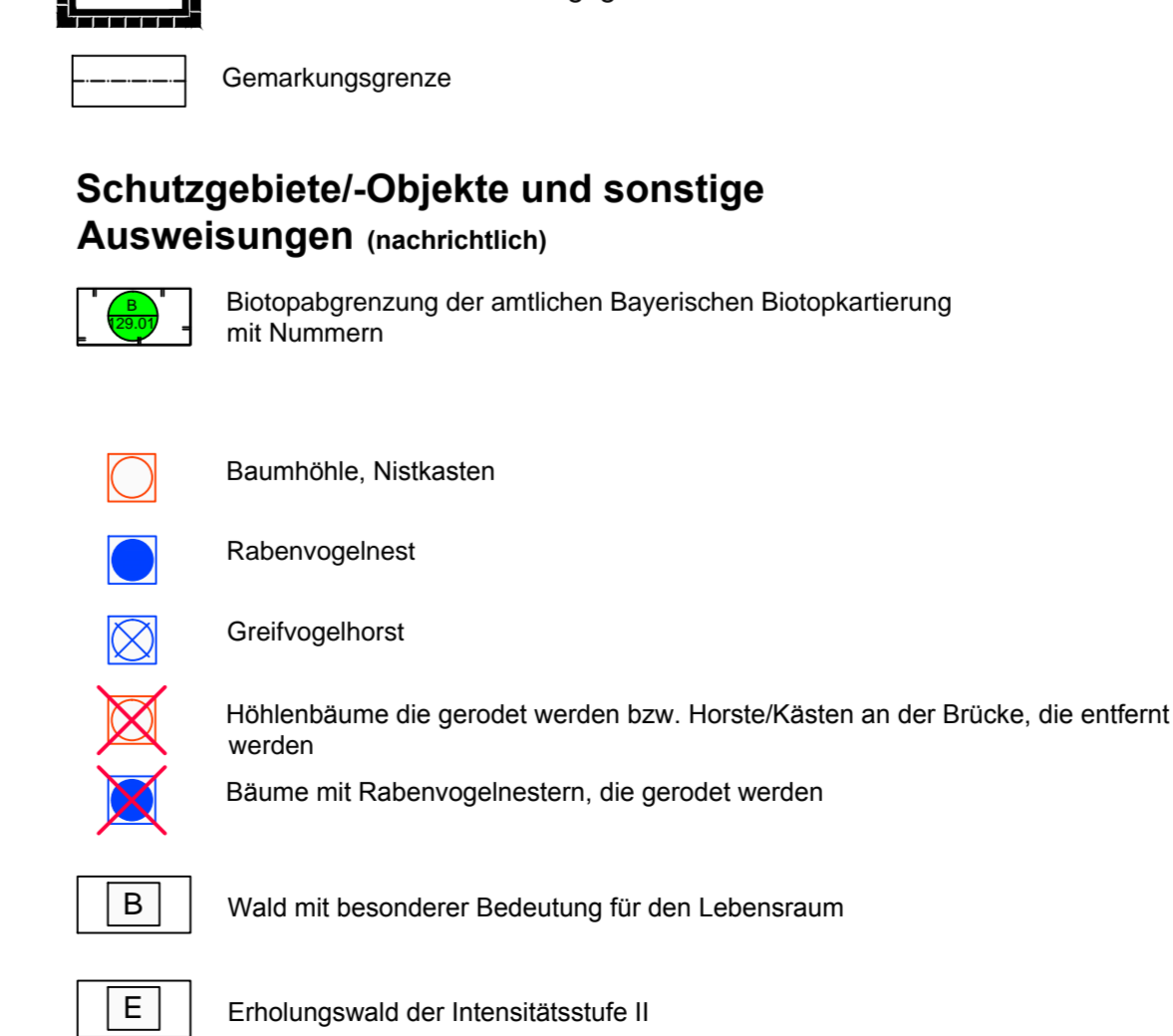
#### Gestaltungsmaßnahmen der Straßenebenenflächen



#### Sonstige Maßnahmen



#### Schutzgebiete/-Objekte und sonstige Ausweisungen (nachrichtlich)



Planergänzung vom 11.07.2016 ersetzt Unterlage 9-1 Blatt 1

Erstellt/überarbeitet	geprüft	bearbeitet	02/05	M. Glanz
Miriam Glanz	02/05	02/05		M. Glanz
Proj. Nr.	04-14	Objekt	04-14 LSP Ruhlfeldstraße	
Stand	04-14	Ort	Ruhlfeldstraße 47	
Verfasser	Landschaftsarchitektin			
Am Wacholderain 23	Landschaftsarchitektin			
97616 Leutershausen	Landschaftsarchitektin			
Telefon: 09771-9879	Landschaftsarchitektin			
Fax: 09771-2492	Landschaftsarchitektin			

Autobahndirektion Nordbayern		bearbeitet	02/15	CEB
Flaschenhofstraße 55		geprüft	02/15	CEB
90402 Nürnberg		Proj. Nr.	04-14	
Tel.: 09114821-1; Fax: 09114821-400; E-Mail: ppa@adnordbayern.de		Projekt	Talbrücke Rothof BW 665 a	

1	Offentlicher Fest- und Waldweg westlich ASB/RtB 665-1R ergänzt	11.07.2016	Glanz
Nr.	Art der Änderung	Datum	Zeichen

### FESTSTELLUNGSENTWURF

Straßenbauverwaltung Freistaat Bayern		Unterlage / Blatt-Nr.: 9-1 / 1 E	
Autobahndirektion Nordbayern		Landschaftspflegerischer Maßnahmenplan	
Strasse / Anzahl / Station: A7 / 260 / 5.652		Maßstab: 1:2000	
PRÜFUNG:		PRÜFER:	
BAB A 7 Fulda - Würzburg - Würzburg			
Abschnitt: AS Würzburg/Estenfeld - AK Biebelried			
Ersatzneubau der Talbrücke Rothof BW 665a			
mit Streckenanpassungen von Bau-km 664+750 bis 665+930			
Aufgestellt: Nürnberg, den 20.04.2016			
Autobahndirektion Nordbayern			
 Miriam Glanz, Landschaftsarchitektin			